






























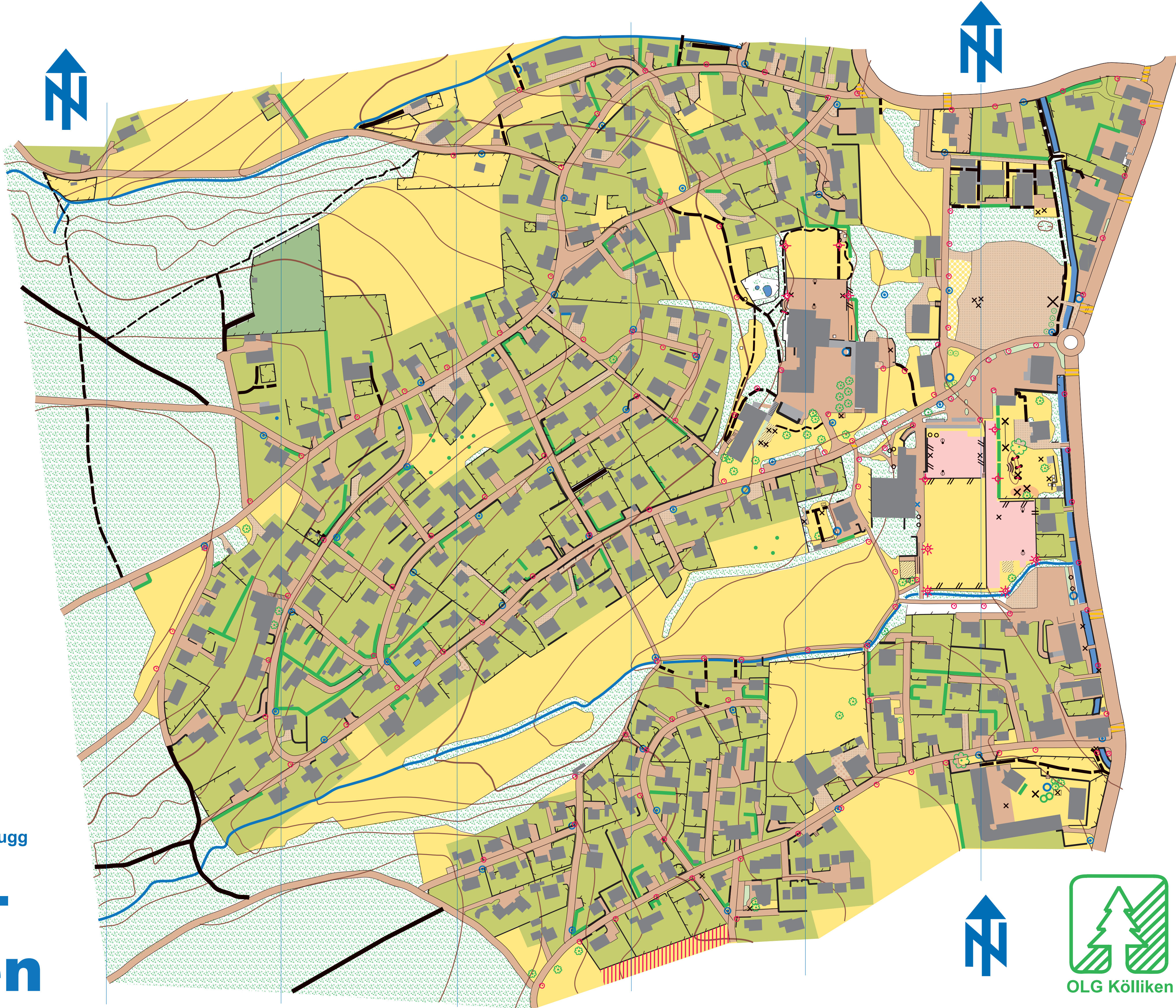


- Legende:
-  Verbotenes Gebiet, privat
  -  Wiese
  -  Rasen
  -  Wald oder Gebüsch
  -  Plätze und Strassen
  -  Kies / Pflastersteine
  -  Tartanbahn / Sandgruben
  -  Gebäude
  -  Unterstand/Veloständer
  -  Hauptstrasse
  -  Nebenstrasse
  -  Fussweg
  -  Waldweg
  -  kleiner Weg
  -  Treppe
  -  Mauer
  -  Mauer klein
  -  Zaun
  -  hoher Zaun
  -  Hecke
  -  Baum
  -  Bach
  -  Teich
  -  Brunnen / Hydrant
  -  Bänkli / Tisch
  -  besonderes Objekt
  -  Basketballkorb
  -  Rutschbahn
  -  Scheinwerfer
  -  Strassenlampe
  -  Sperrgebiet



Daten der amtlichen Vermessung Kanton Aargau

Stand: März 2012

Masstab 1:6'000

600m

Aequidistanz: 5 m

Kartografie: Johannes M. Zaugg

# Wallis - Kölliken

